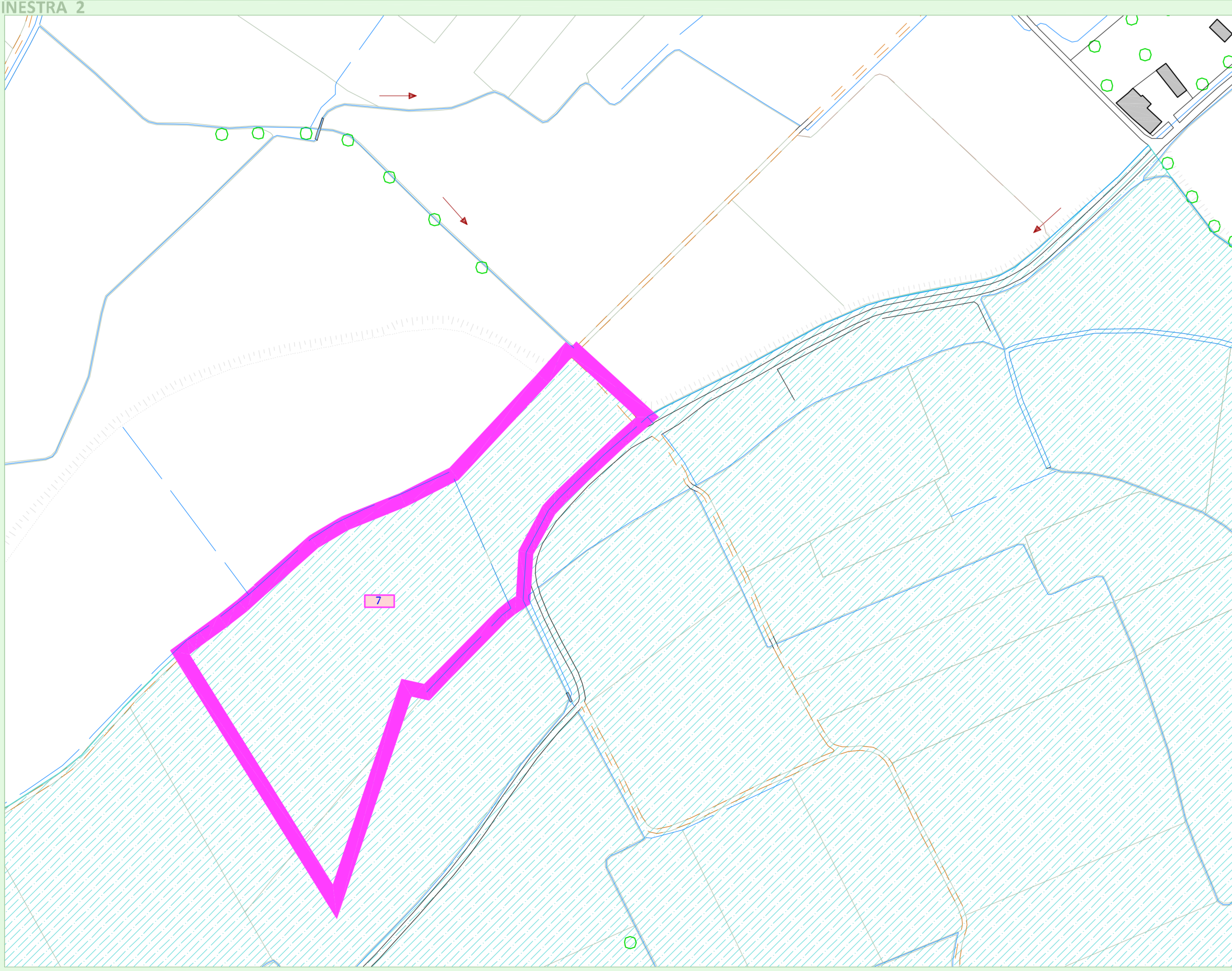
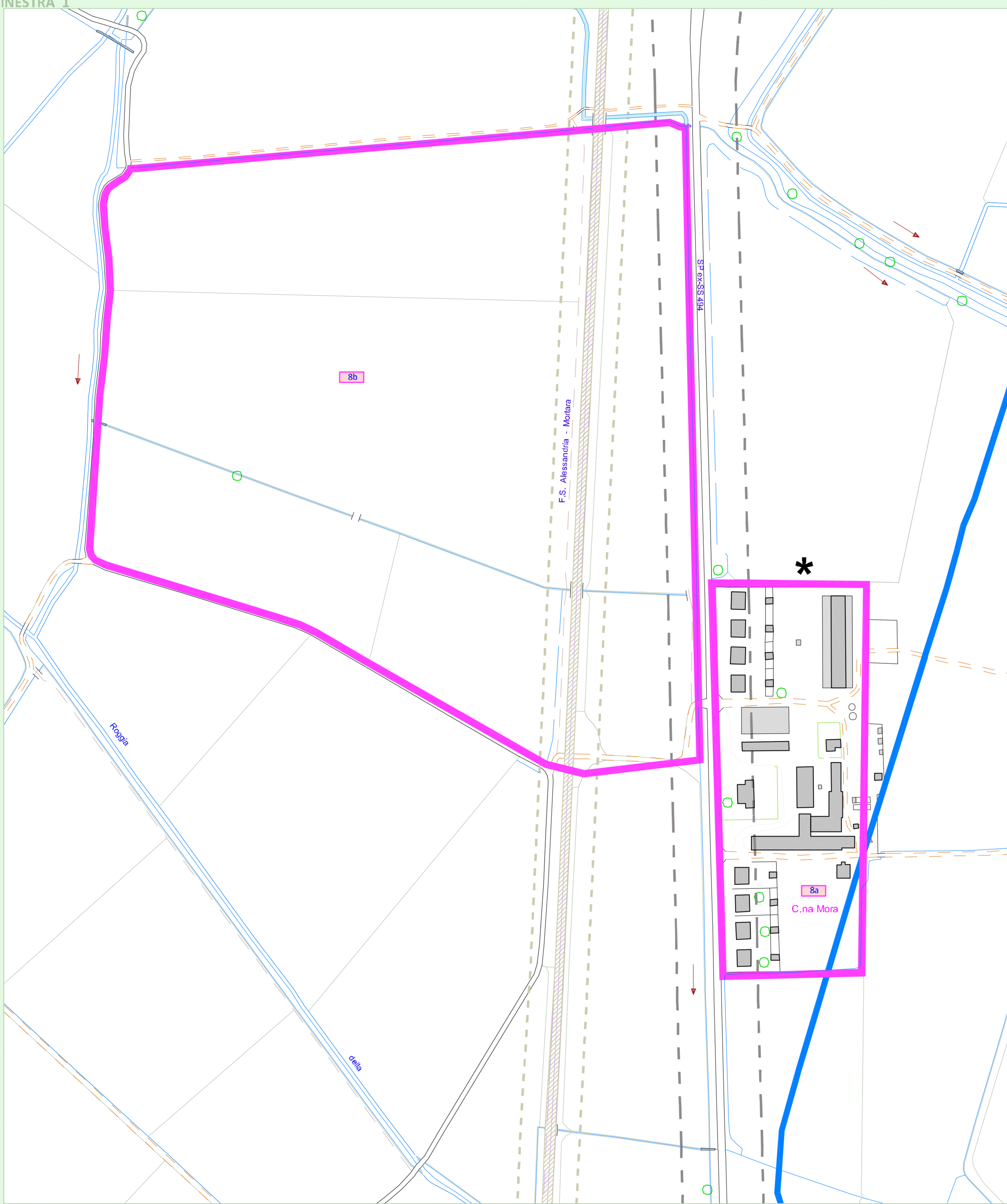


ISTANZE PRESENTATE

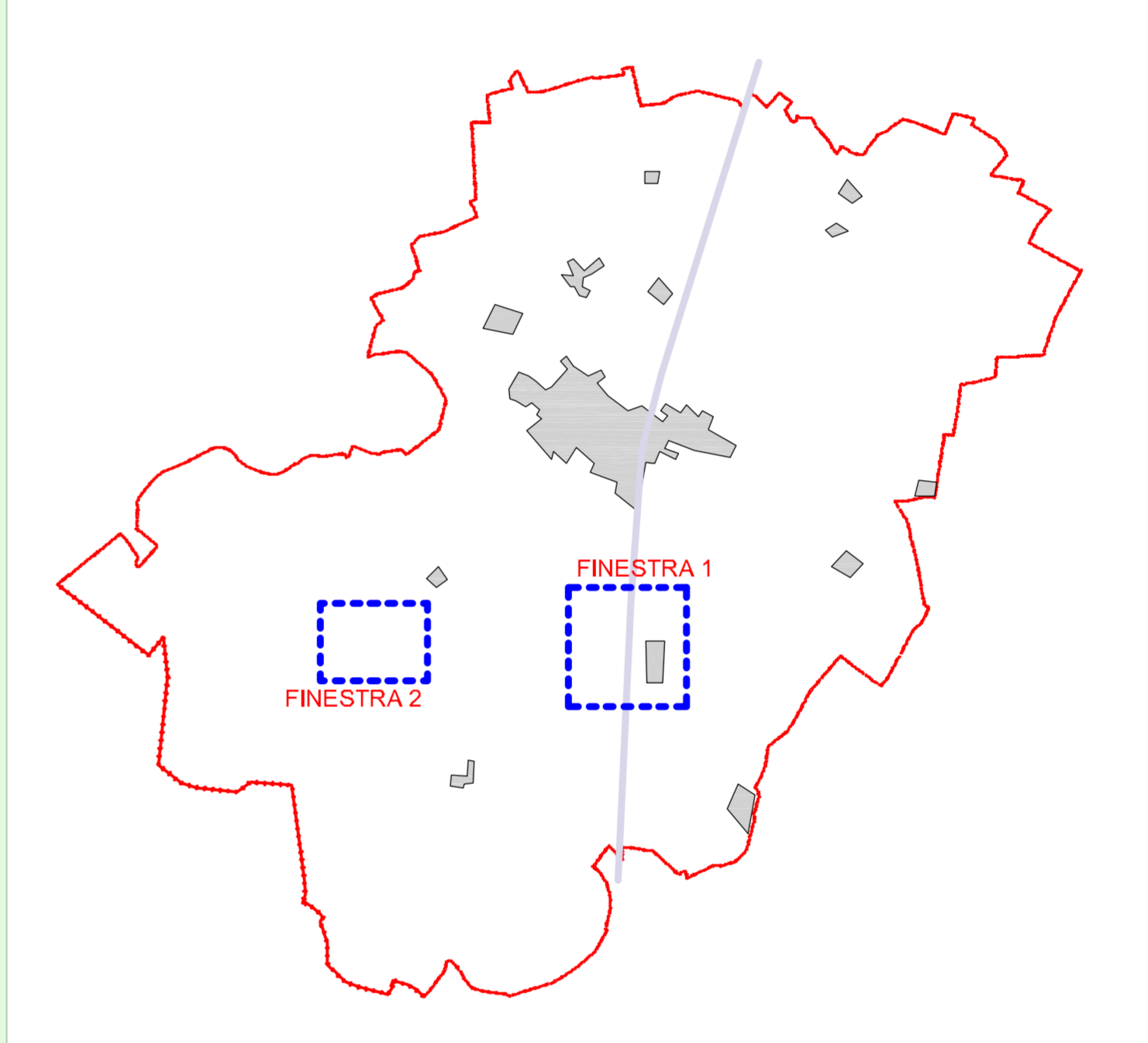
(scala 1:2000)



XXXX RICHIESTE DI CAMBI DI DESTINAZIONE D'USO								
N. ID	DATI CATASTALI		ATTUALE DESTINAZIONE D'USO DEL SUOLO	RICHIESTA	FATTIBILITA' AMBIENTALE		FATTIBILITA' URBANISTICA	
	Fg.	mapp.			SI	NO	PARZIALE	SI
7	57 - 58 - 64 - 69 - 43 - 44 - 45 (Sarno) - 46 - 48 - 49 - 67		Zona F3 - Zona di interesse naturale "sistema delle aree della fascia fluviale del Po e dell'antico alveo del Sesia"	Passaggio a zona per trattamento inerti		X		X
a	17	13 - 18	Zona agricola normale	Passaggio a zona residenziale		X		X
b	18	22 - 23 - 32 - 33	Zona agricola normale	Passaggio parziale a zona produttiva	X			X

LEGENDA

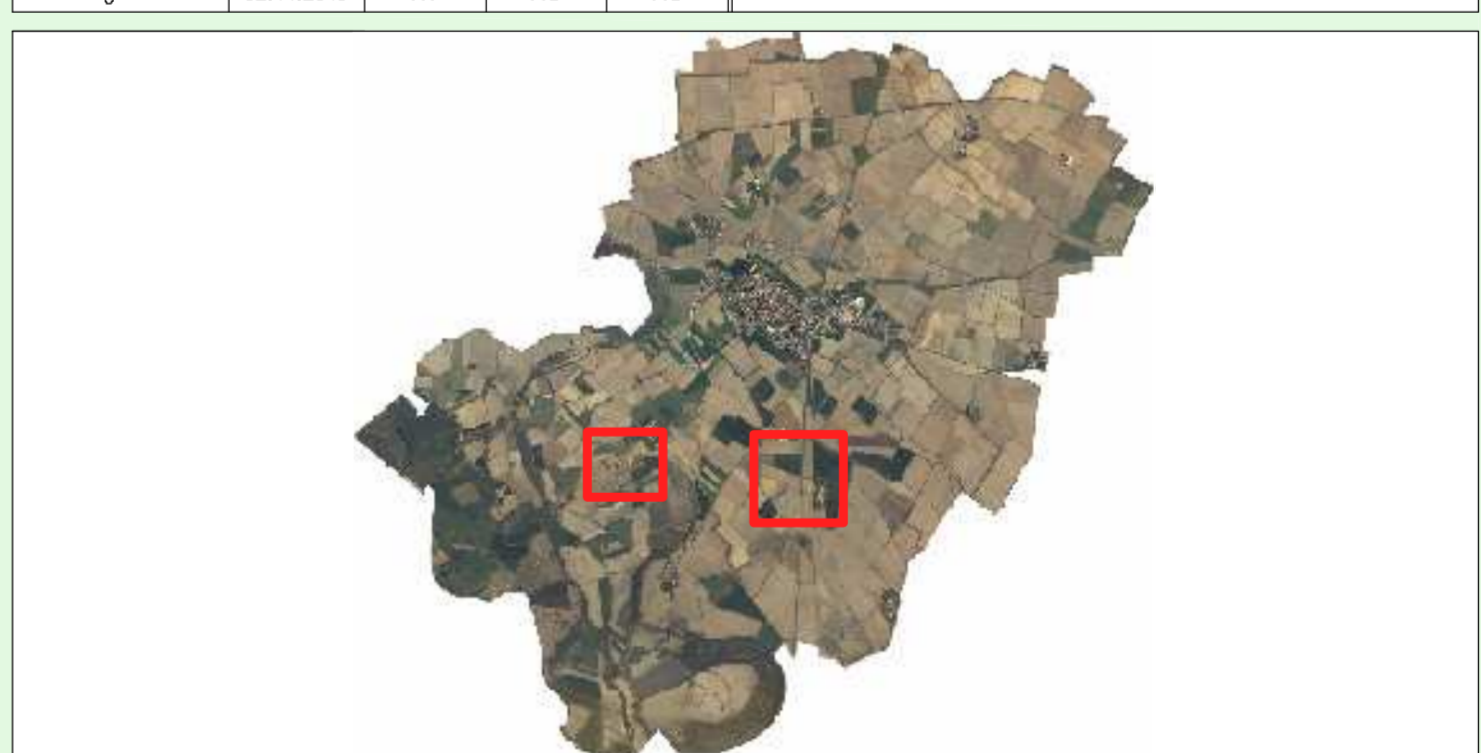
- ZONE AGRICOLE**
 - ZONA E1 - ZONE AGRICOLE NORMALI
- PERIMETRI E VINCOLI**
 - ZONA PER LA FERROVIA E RELATIVA FASCIA DI RISPETTO (ART. 49 D.P.R. N. 753 DEL 11/07/1985)
 - FASCIA DI RISPETTO DELLA "VIABILITA"
 - LIMITE DELLA FASCIA DI RISPETTO DELLA ROGGIA DEL MOLINO (ART. 1 L. 8/08/1985 N.431)
- ZONE A VINCOLO SPECIALE**
 - ZONA F3 - ZONA DI INTERESSE NATURALE "SISTEMA DELLE AREE DELLA FASCIA FLUVIALE DEL PO E DELL'ANTICO ALVEO DEL SESSIA"



REGIONE LOMBARDIA
COMUNE DI
SARTIRANA LOMELLINA
PROVINCIA DI PAVIA

PIANO DI GOVERNO DEL TERRITORIO
DOCUMENTO DI PIANO

DdP 03.2	ISTANZE DEI CITTADINI	Scala riduzione: 1:2000
----------	-----------------------	-------------------------



Dott. Ernesto Previdoni Gorone Ing. Flavio Lavacchi & Ing. Antonio Grandi 20130 Sesto Mare (PV) 20132 SARTIRANA LOM.	Dott.ssa Angela Maria Nazzari Ing. Flavio Lavacchi Ing. Silvio Ceravolo Ing. Riccardo Tacconi	Geom. Gilberto Pisani Arch. Mauro Lenzi
---	--	--